











Svitava, úprava Letovice, ř. km 60,922 - 62,290, Letovice,
oprava hrází, odtěžení sedimentu
SO 01 - Oprava hráze
SO01-Příčné řezy toku
M 1 : 200/100

SEZNAM PŘÍČNÝCH ŘEZŮ



PF 1 - 3.....	1
PF 4 - 6.....	2
PF 7 - 9.....	3
PF 10 - 12.....	4
PF 13 - 15.....	5
PF 16 - 18.....	6
PF 19 - 21.....	7
PF 22 - 24.....	8
PF 25 - 26.....	9

LEGENDA

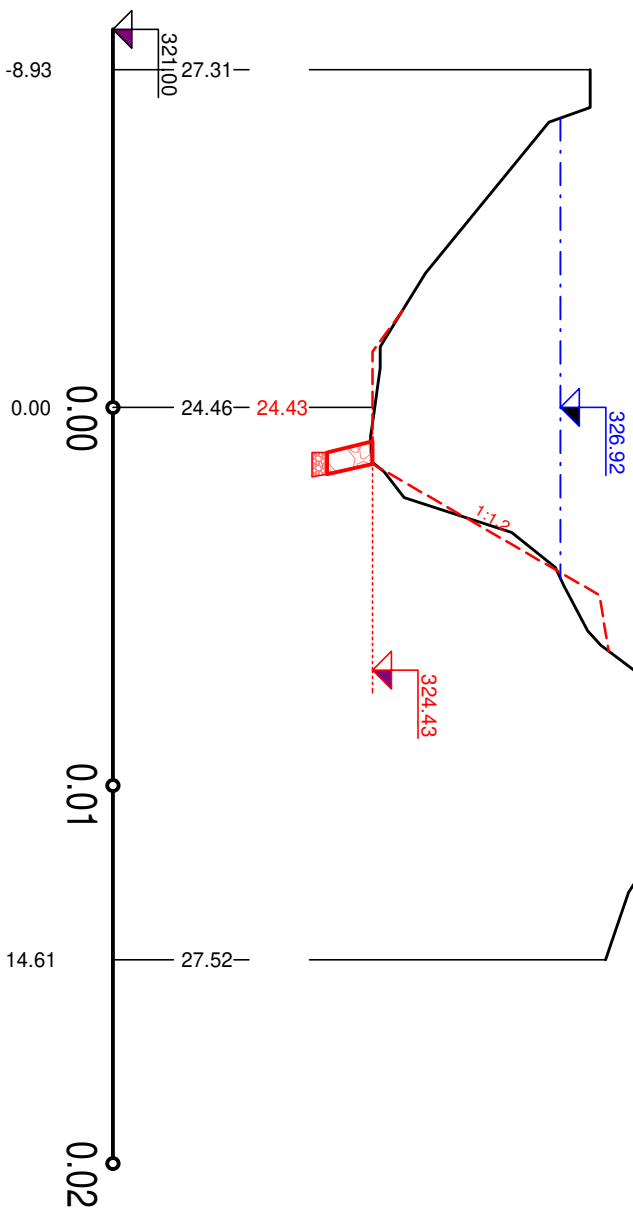
	Zaměřený terén
	Hladiny vody (podle MPŘ stavidla)
	Teoretický profil dna (podle DSPS 2011)
	Podsyp rovnaniny - drcené kamenivo fr. 16-32 mm
	Rovnanina z l.k. 200-500 kg/ks s podsypem tl. 200 mm
	Patka z rovnaniny z l.k.
	Rovnanina z l.k. 200-500 kg/ks s podsypem tl. 200 mm nad stávající kamennou zdí
	Rozebrání, přeskládání a doplnění rovnaniny z l.k. 200-500 kg/ks s podsypem tl. 200 mm
	Separační geotextilie (min. 500 g/m2)
	Původní kamenná zeď (orientační tvar)

Polohopisný systém:

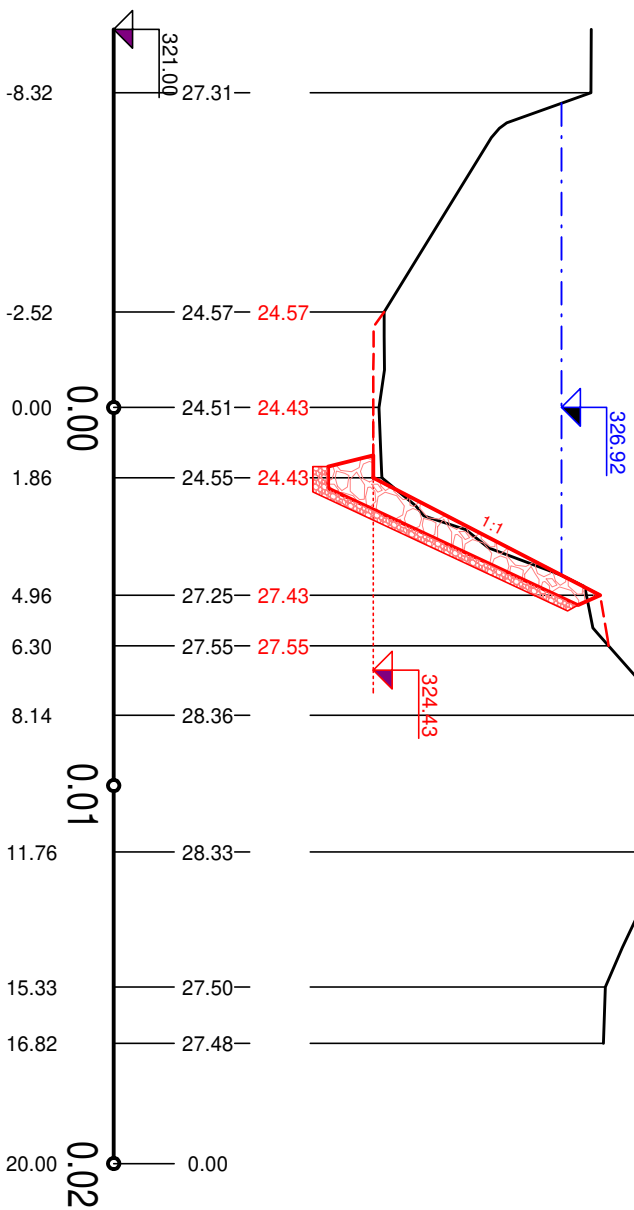
Výškopisný systém:

Vedoucí projektant:	Kreslil:	Archivační č.:	24085-13XT-DM	 REGIOPROJEKT BRNO <small>Projektová a inženýrská činnost v oboru stavby vodního, lesního hospodářství a krajinného inženýrství U Svitavy 2, 618 00 Brno IČ: 00220078 tel.: 606 033 120</small>	
Ing. Petr Marčák	Ing. Michal Doubek 	Stupeň PD:	DPS		
Stavebník: Povodí Moravy, s.p.		Datum:	03/2025		
		Formát:	3 x A4		
K.ú.: Letovice		Kraj: Jihomoravský	Zodp. projektant:	Ing. Petr Marčák	
Název akce / stavebního objektu: Svitava, úprava Letovice, ř. km 60,922 - 62,290, Letovice, oprava hrází, odtěžení sedimentu - SO 01 - Oprava hráze					
Obsah: SO01-Příčné řezy toku				Měřítko: 1 : 200/100	Výkres číslo: D.3

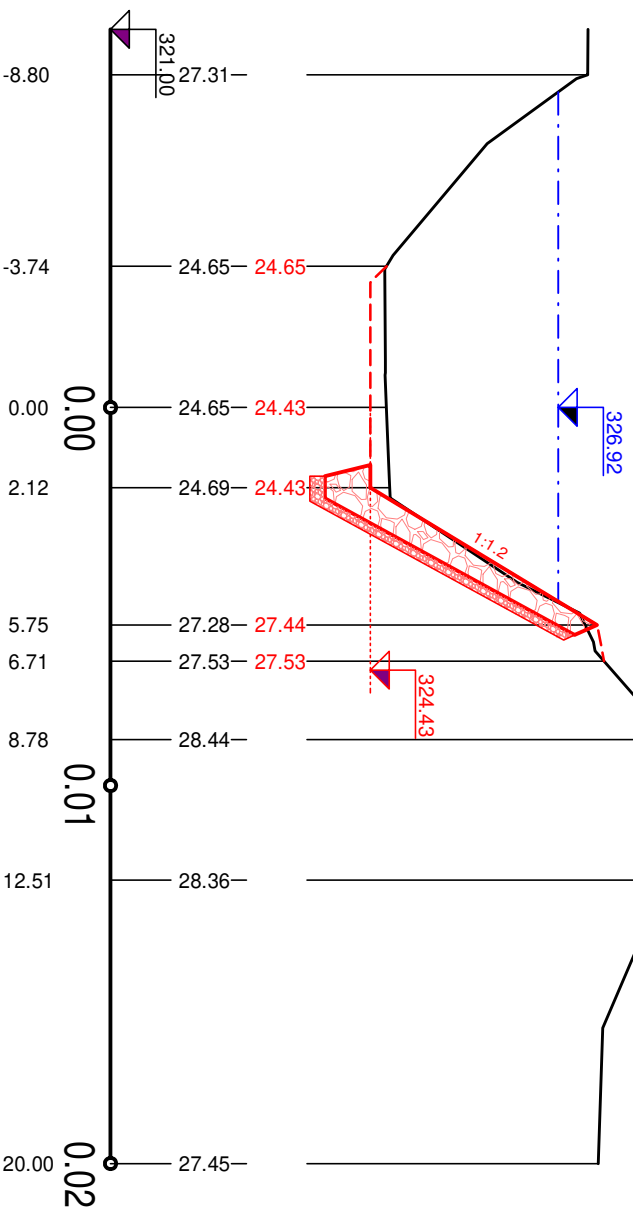
PF 1 KM 60.9223



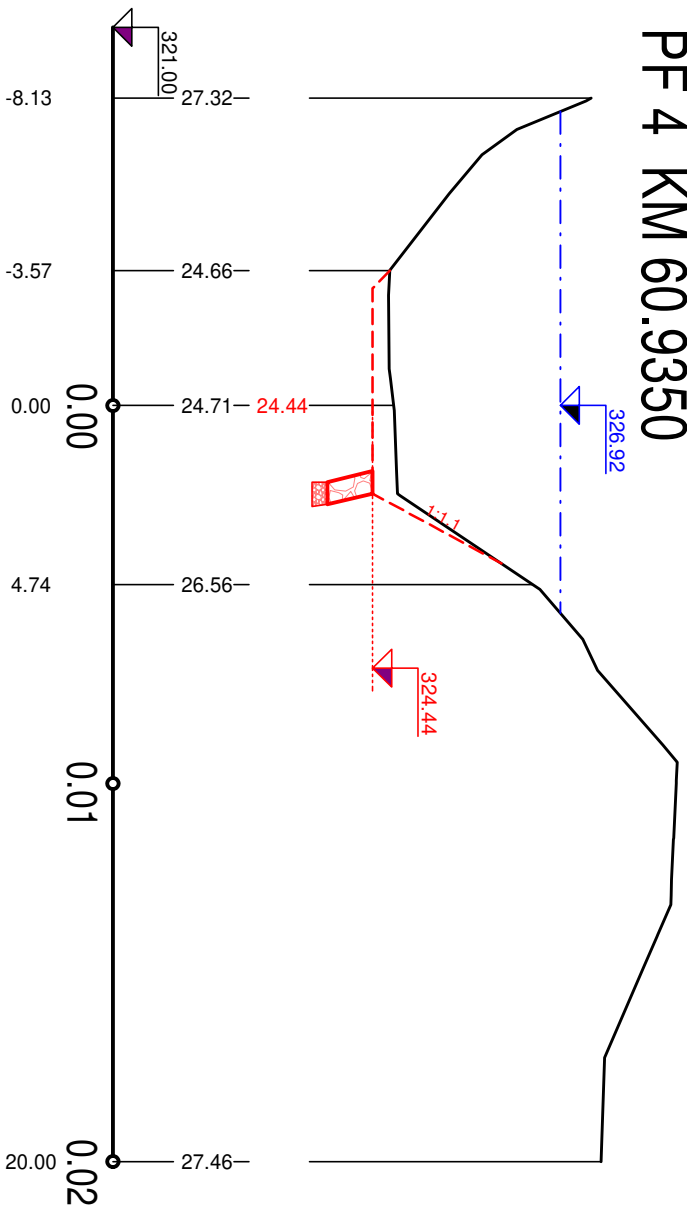
PF 2 KM 60.9262



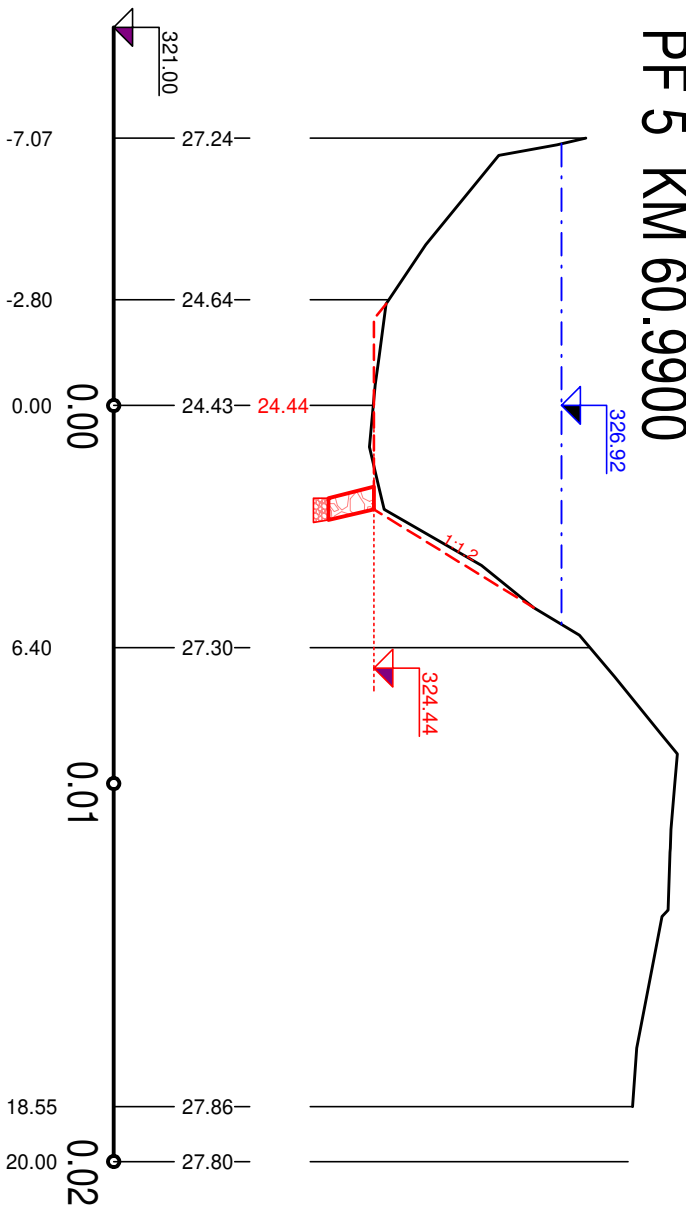
PF 3 KM 60.9310



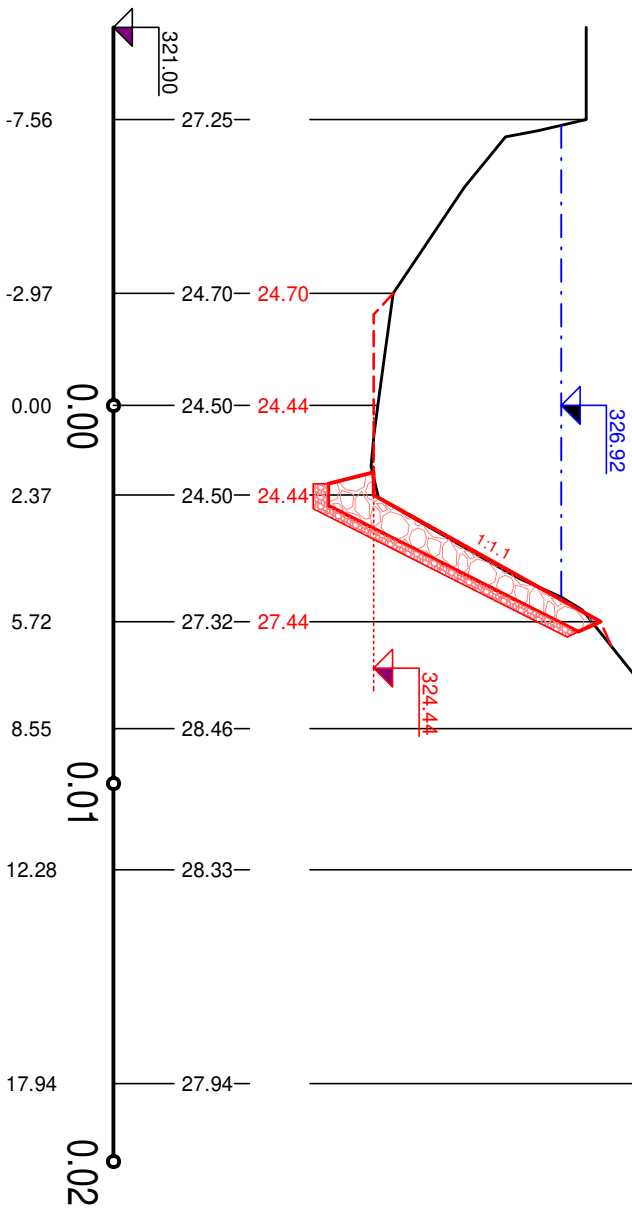
PF 4 KM 60.9350



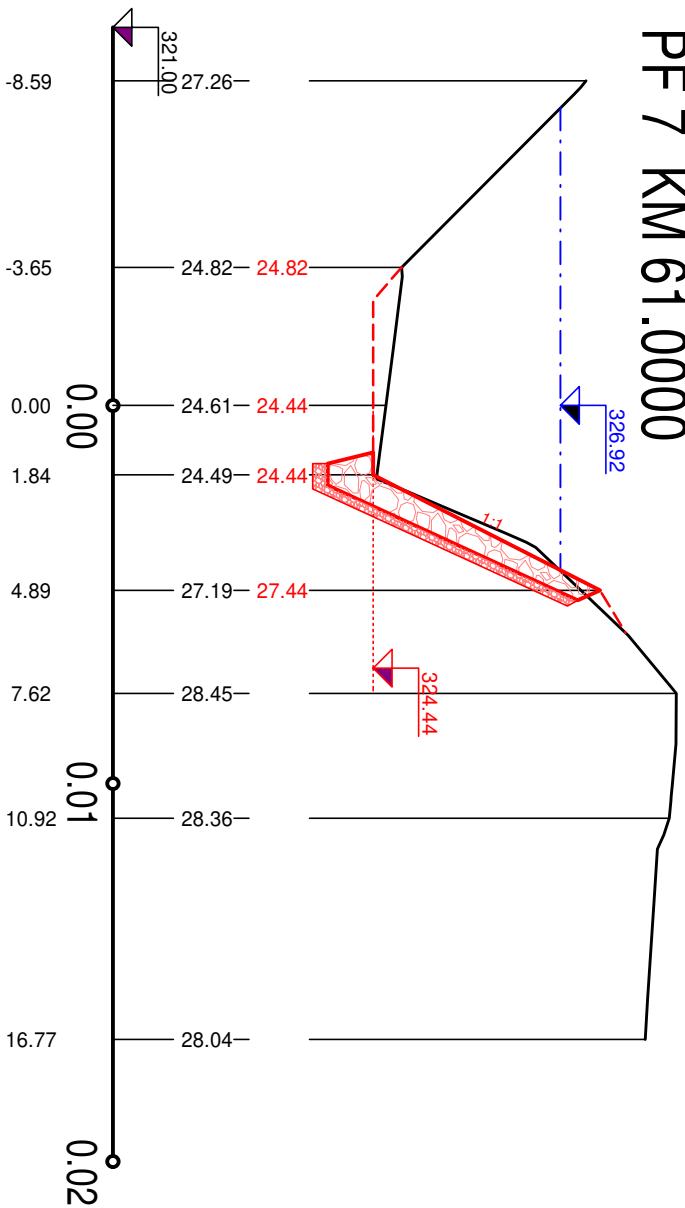
PF 5 KM 60.9900



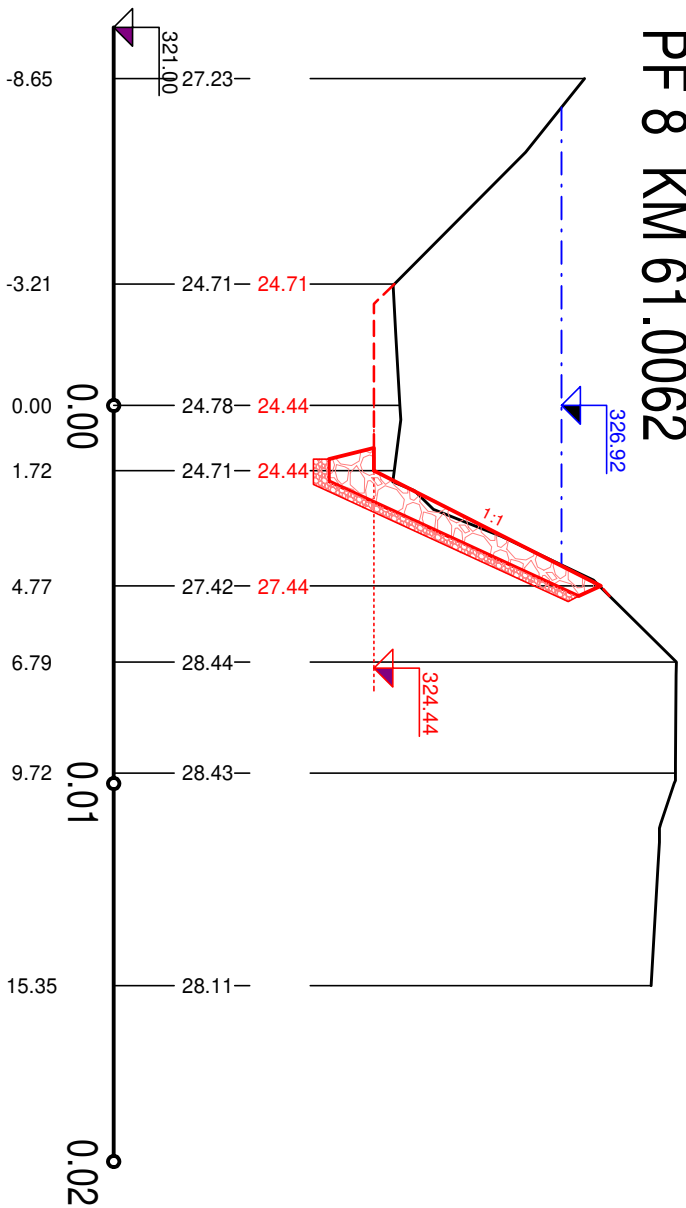
PF 6 KM 60.9940



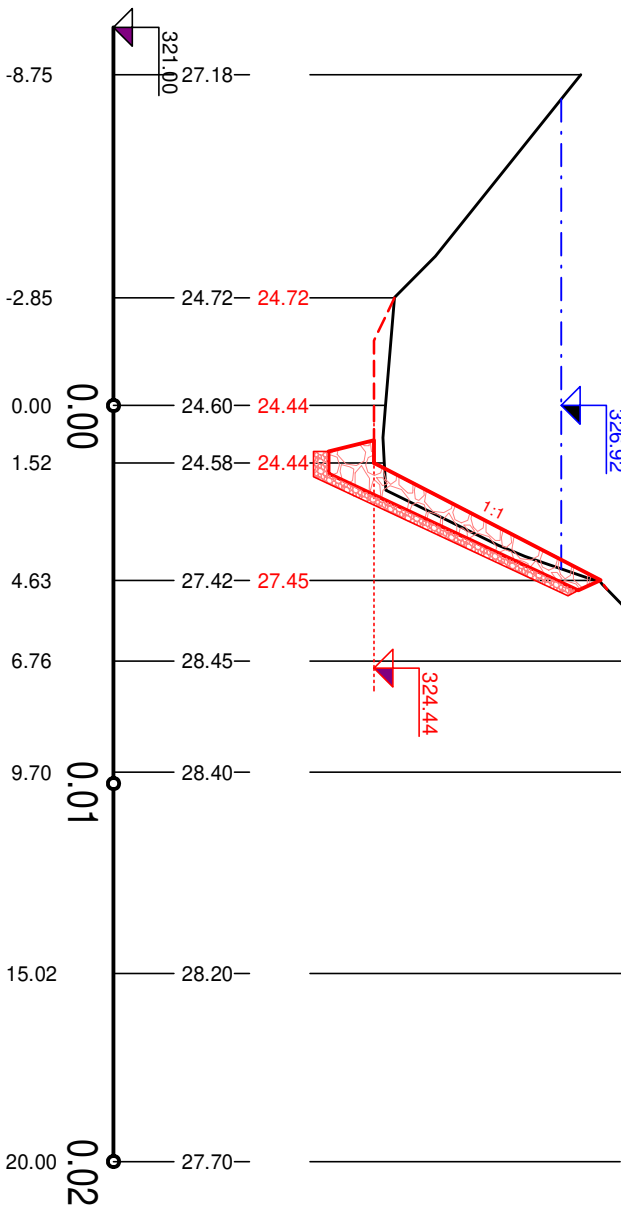
PF 7 KM 61.0000



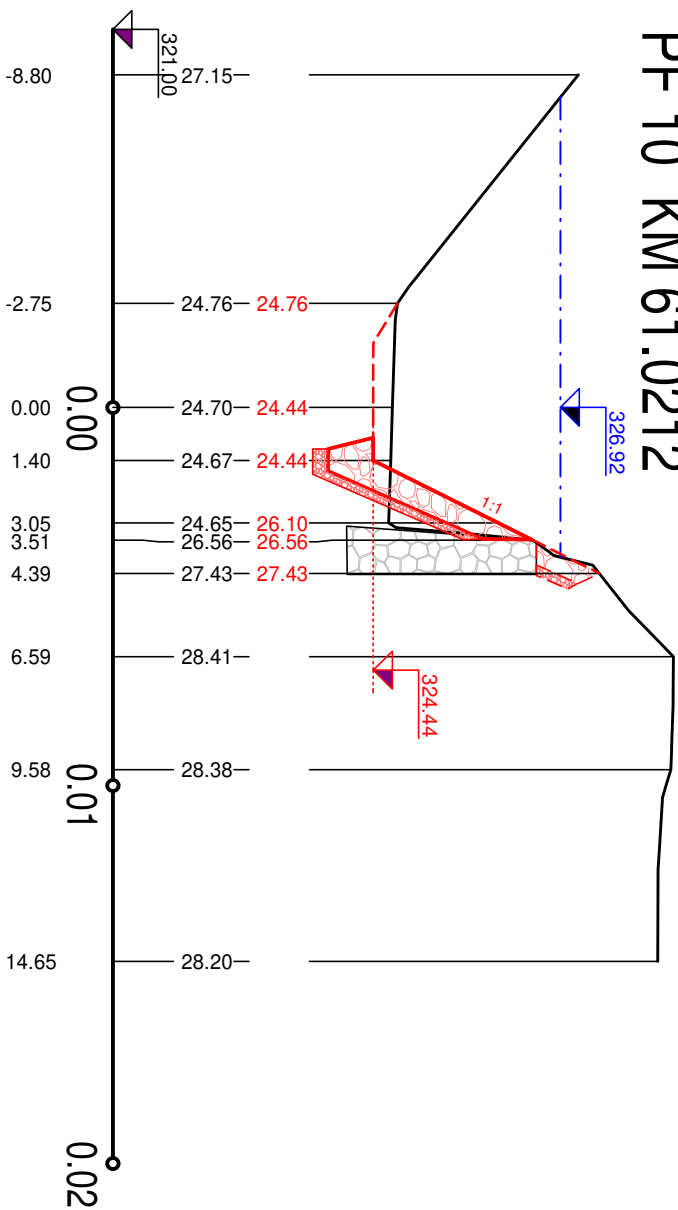
PF 8 KM 61.0062



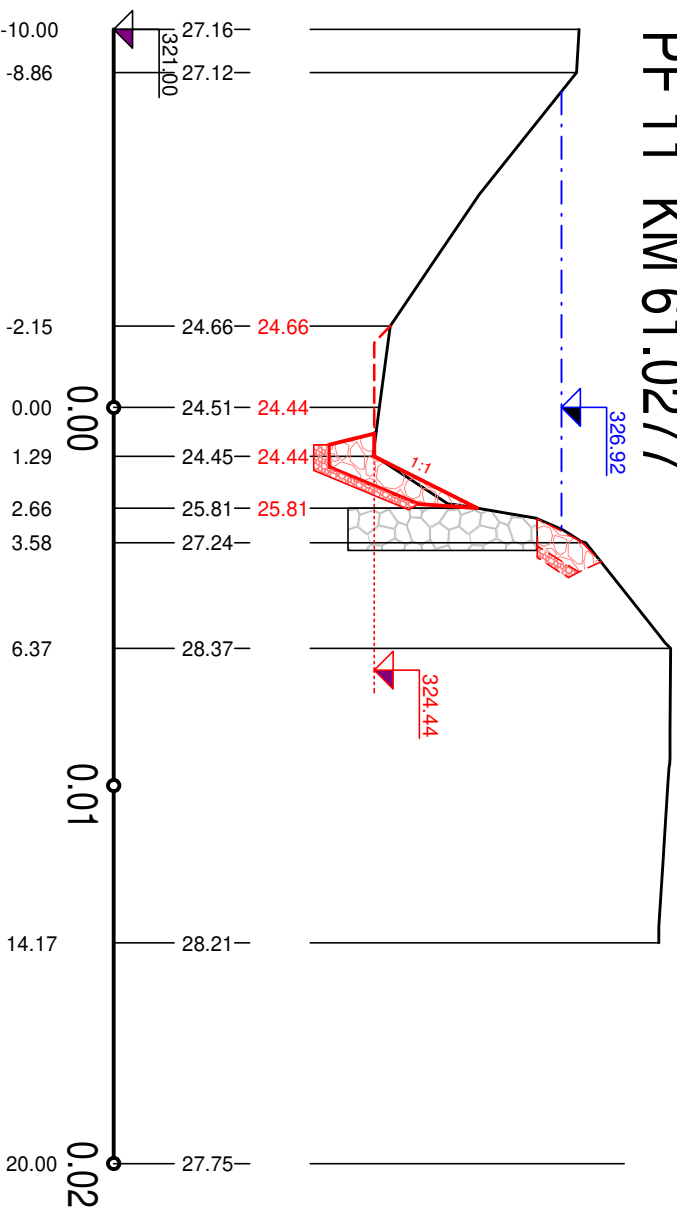
PF 9 KM 61.0162



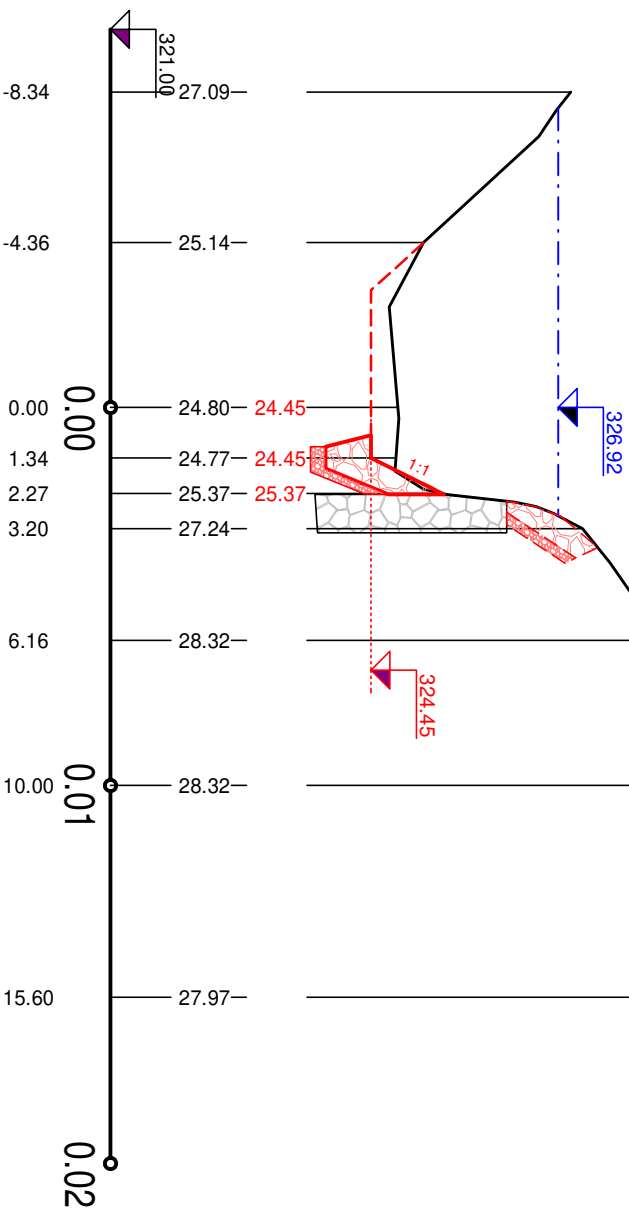
PF 10 KM 61.0212



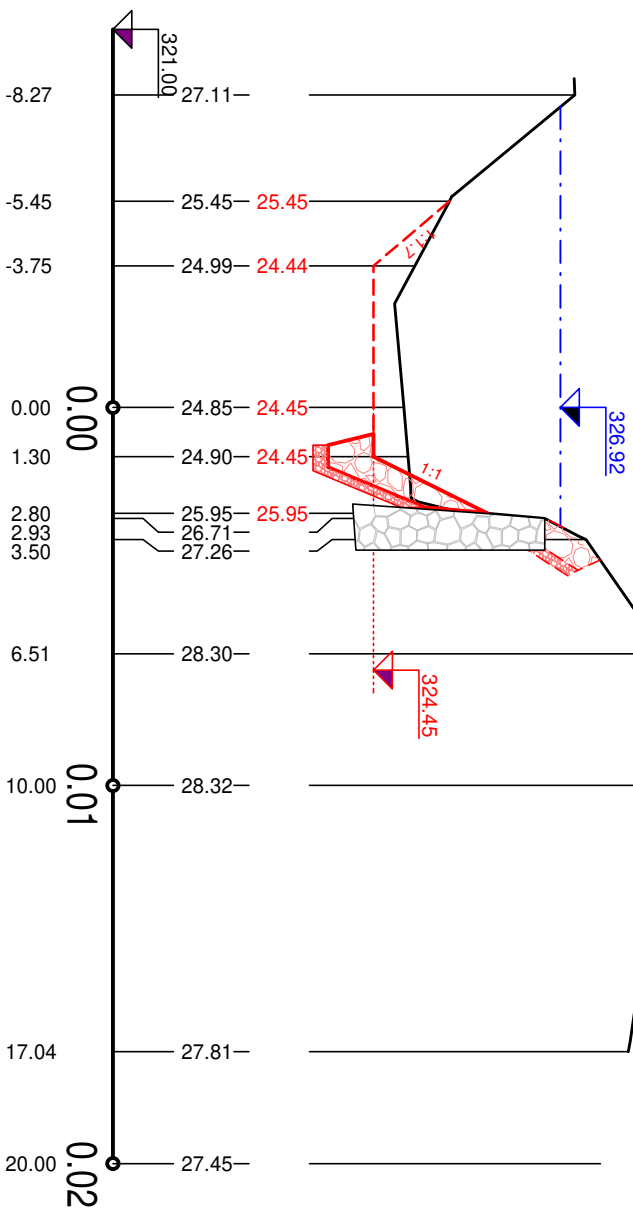
PF 11 KM 61.0277



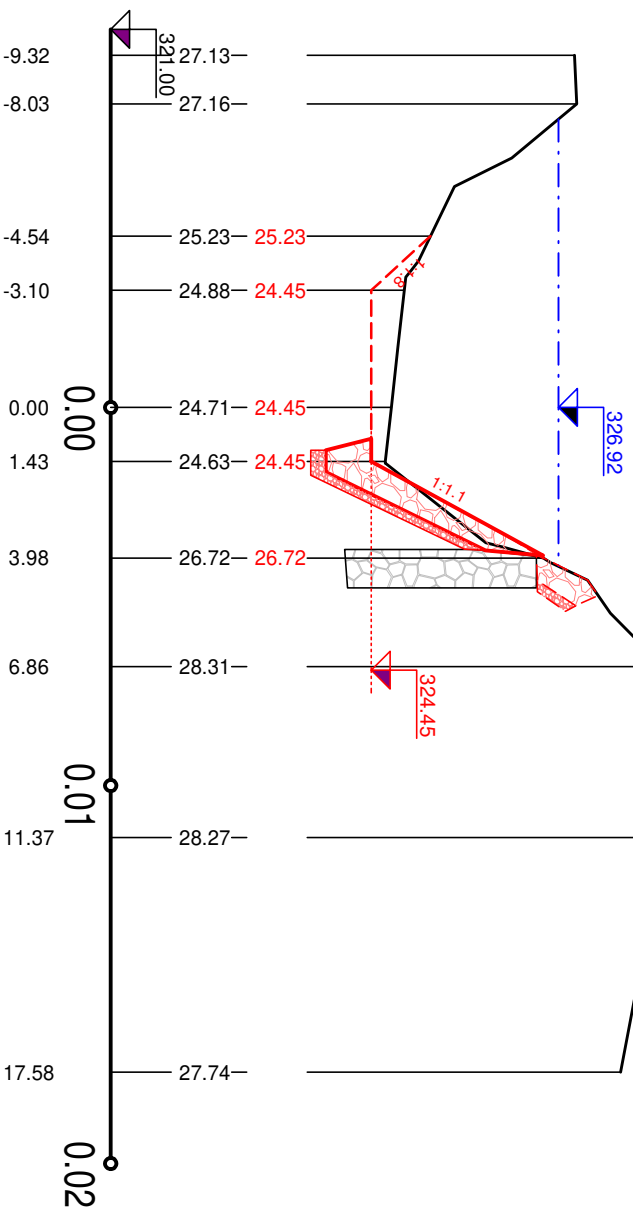
PF 12 KM 61.0362



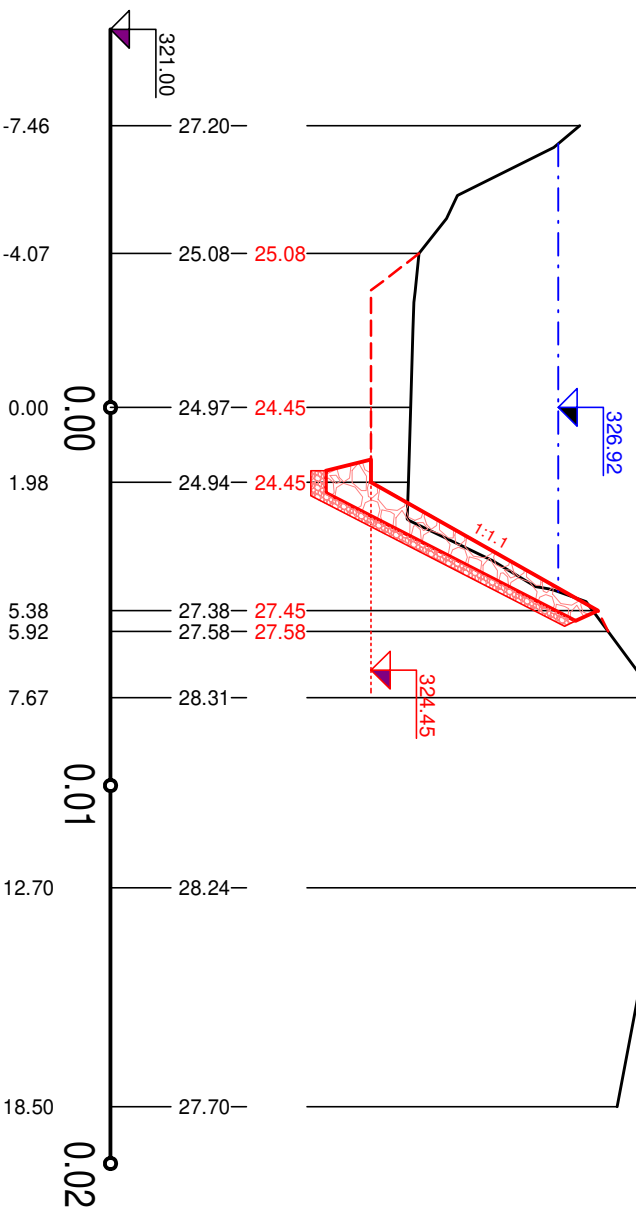
PF 13 KM 61.0412



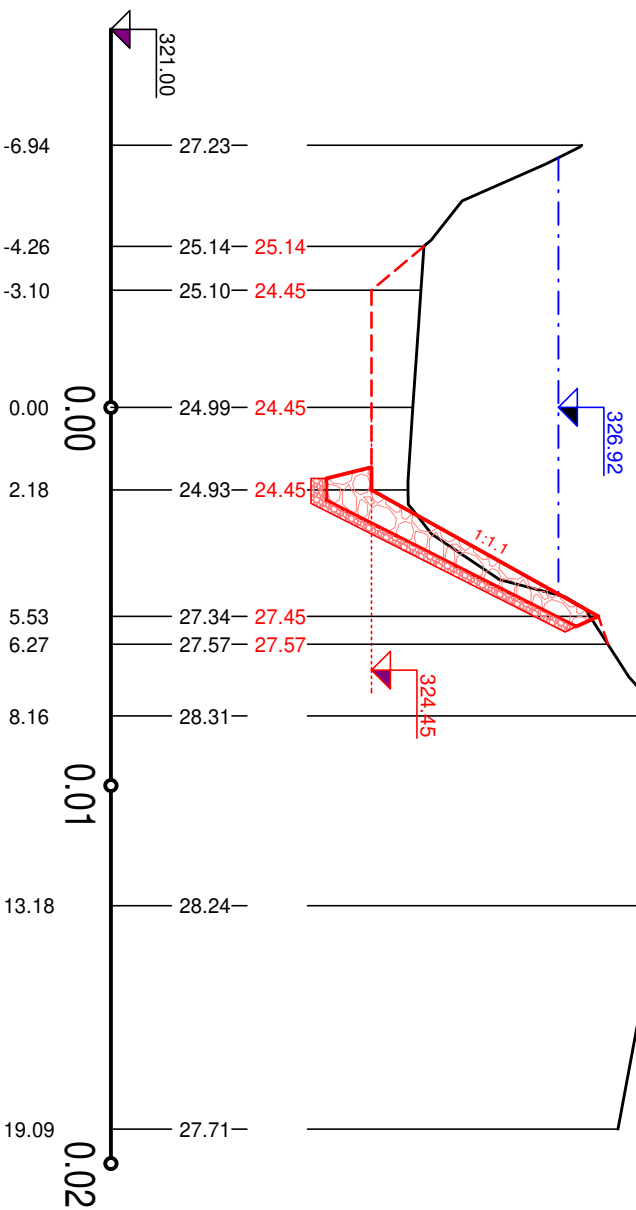
PF 14 KM 61.0482



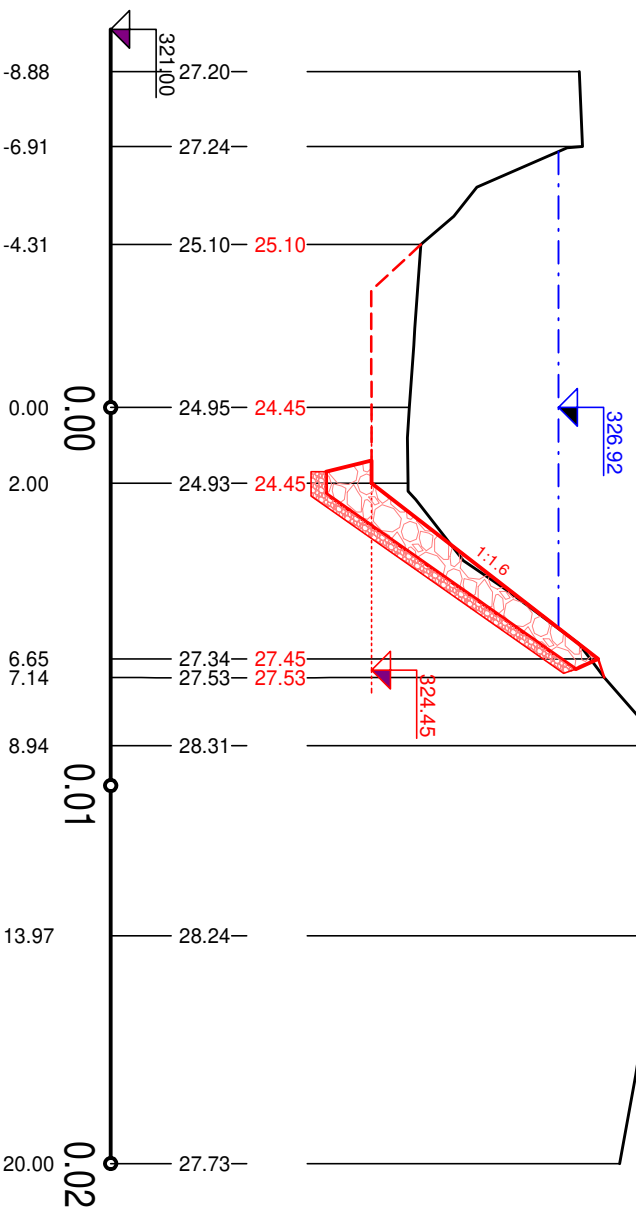
PF 15 KM 61.0532



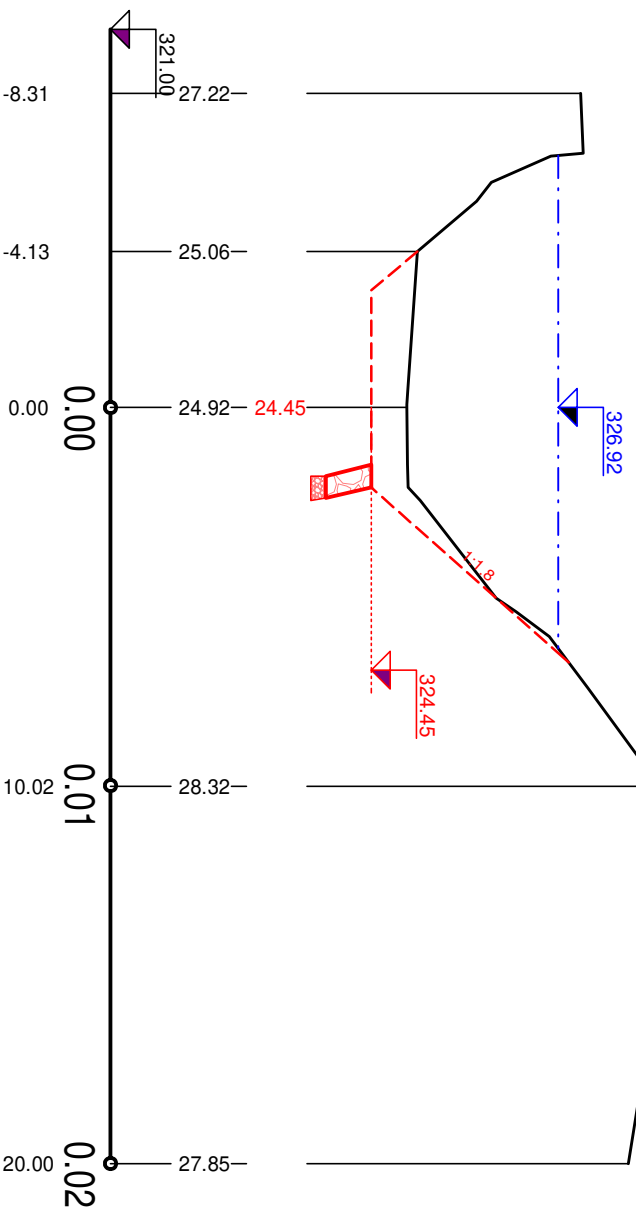
PF 16 KM 61.0562



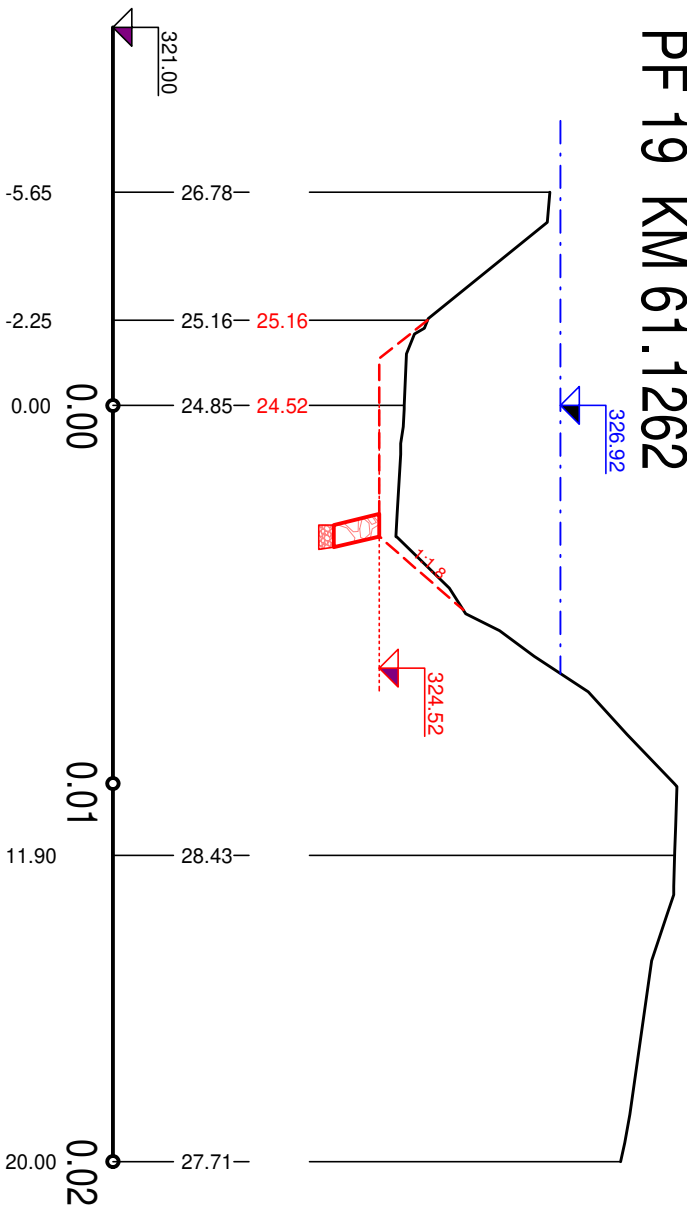
PF 17 KM 61.0602



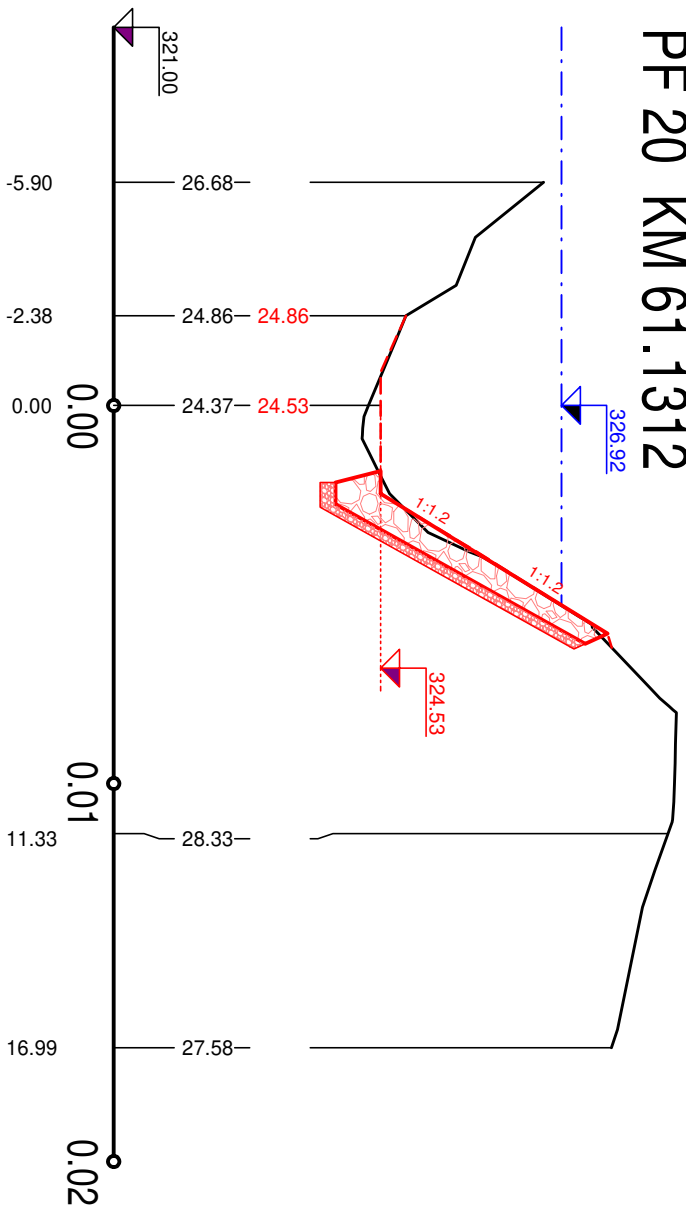
PF 18 KM 61.0642



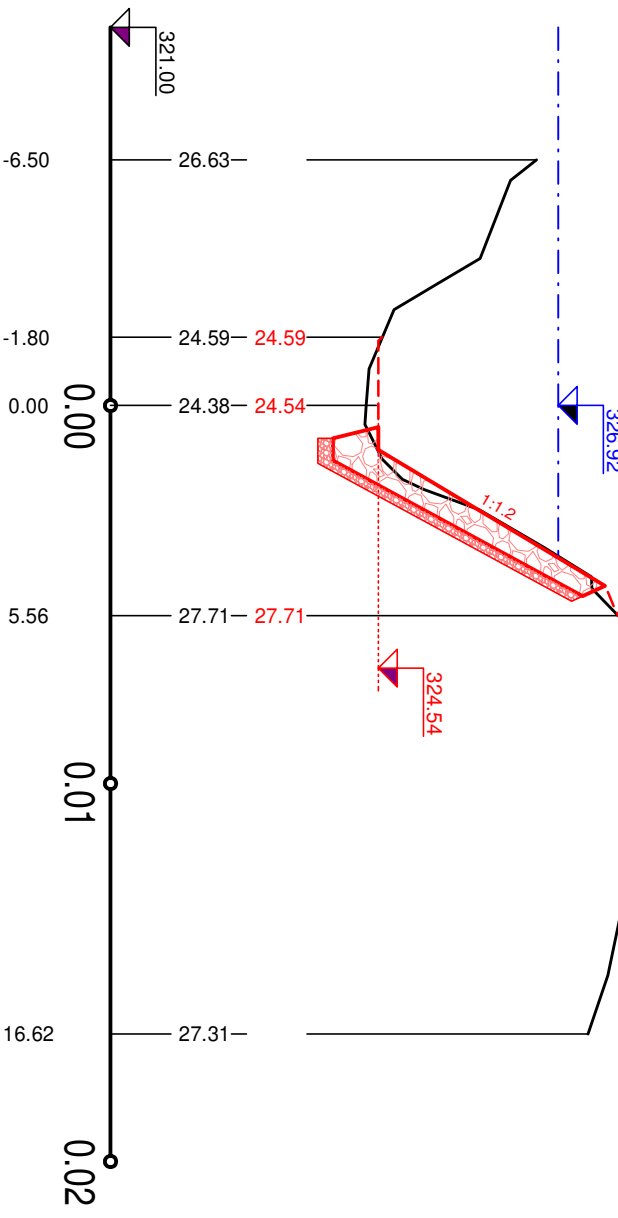
PF 19 KM 61.1262



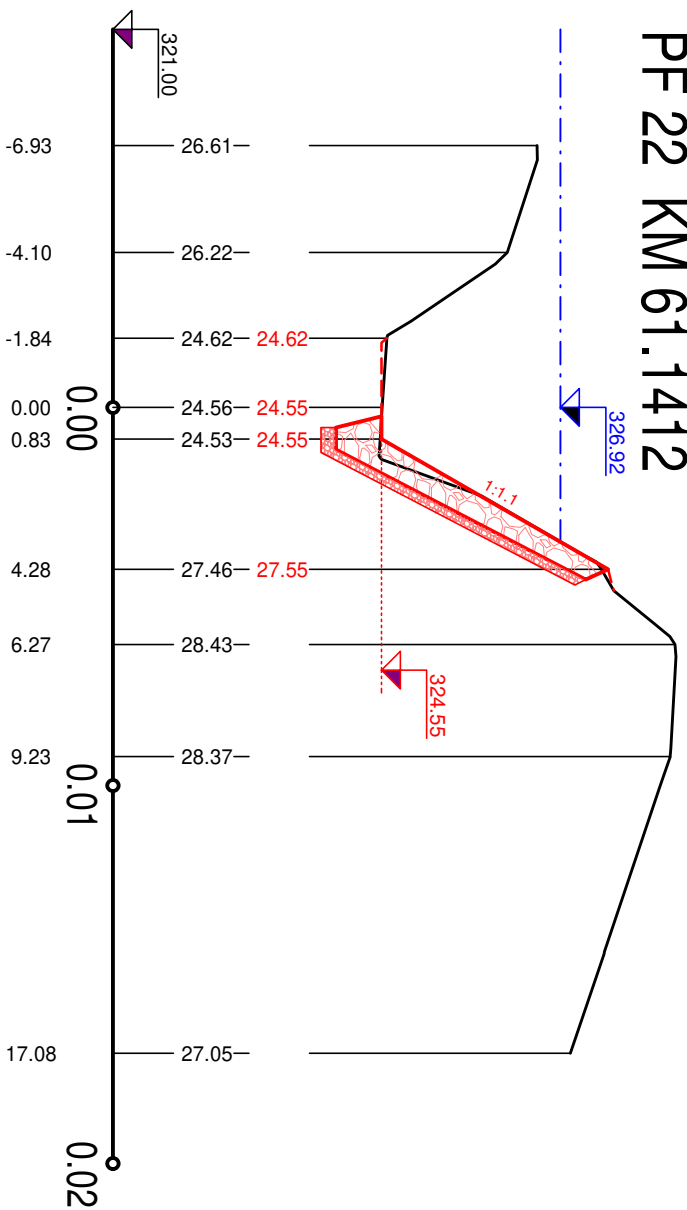
PF 20 KM 61.1312



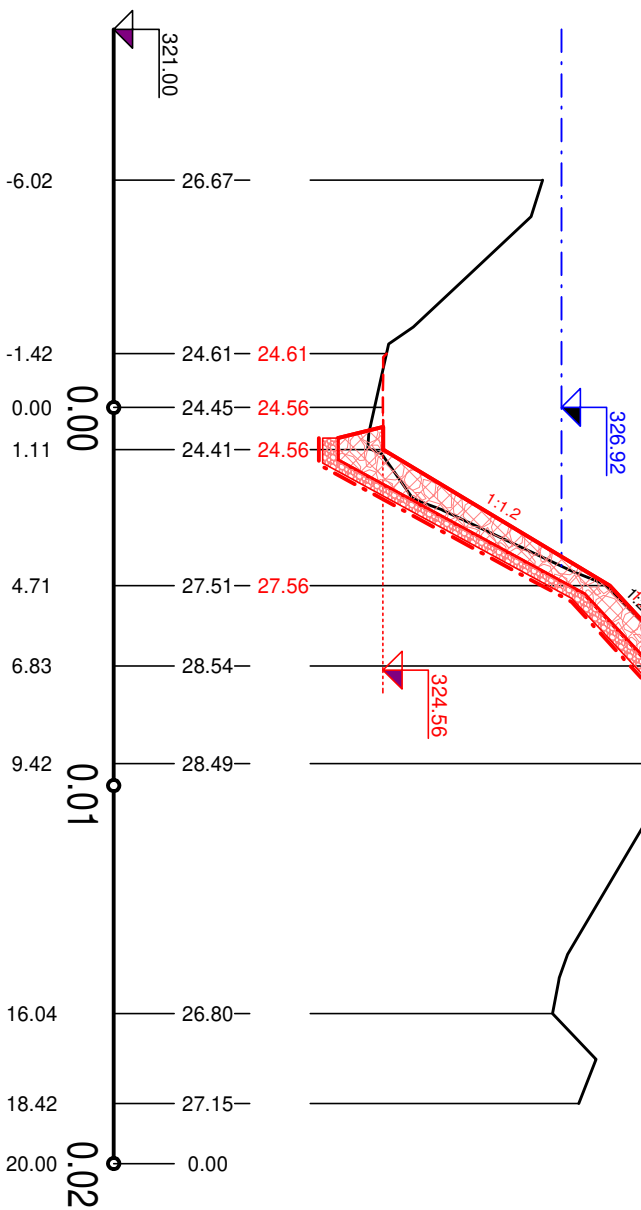
PF 21 KM 61.1362



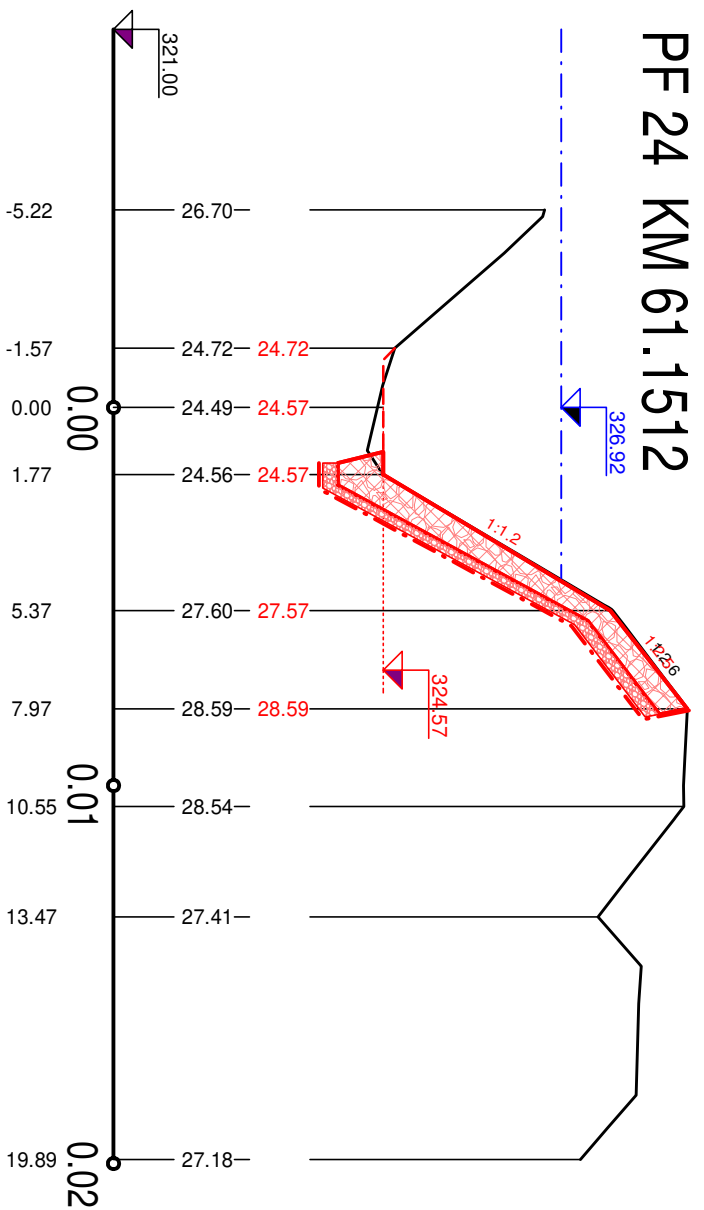
PF 22 KM 61.1412



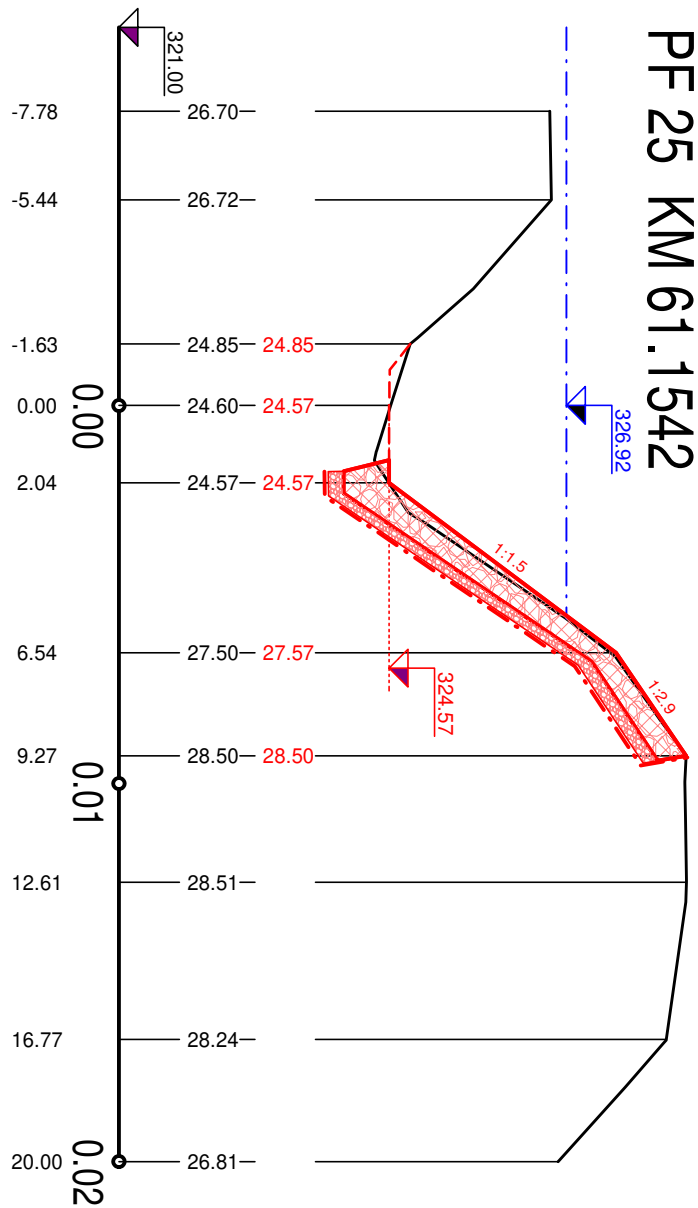
PF 23 KM 61.1477



PF 24 KM 61.1512



PF 25 KM 61.1542



PF 26 KM 61.1600

